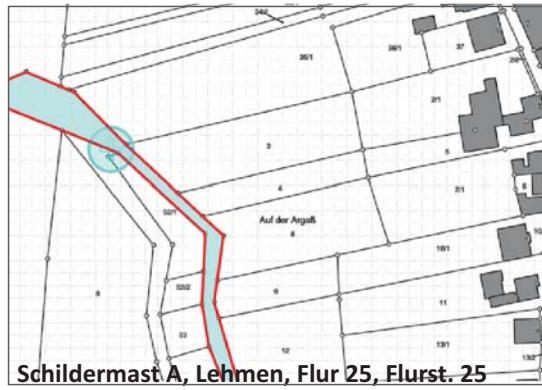
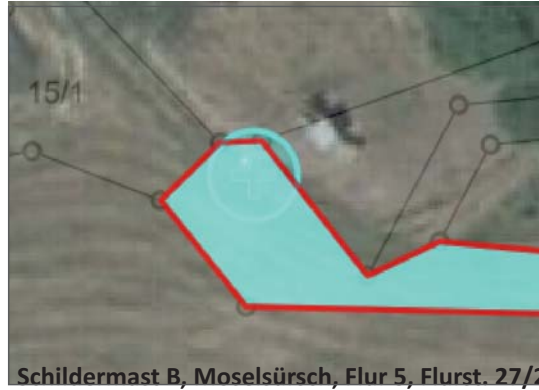


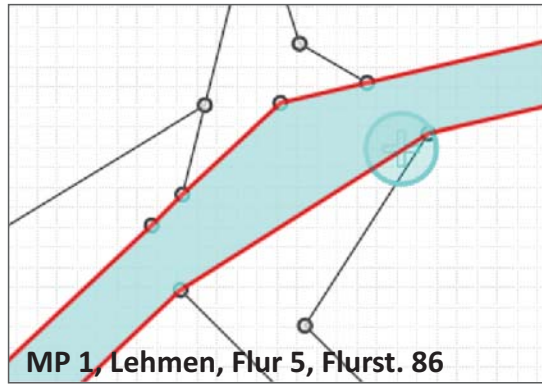
Katasterauszüge zu den neuen Standorten



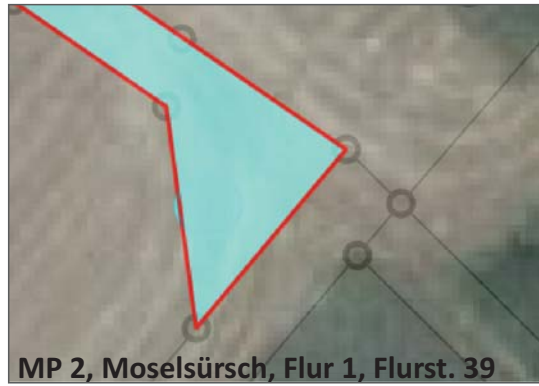
Schildermast A, Lehmen, Flur 25, Flurst. 25



Schildermast B, Moselsürsch, Flur 5, Flurst. 27/2



MP 1, Lehmen, Flur 5, Flurst. 86



MP 2, Moselsürsch, Flur 1, Flurst. 39



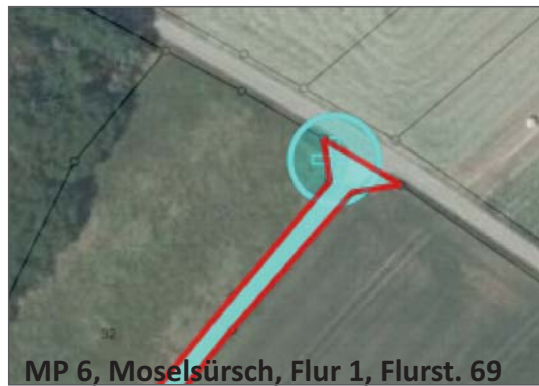
MP 3, Moselsürsch, Flur 1, Flurst. 55



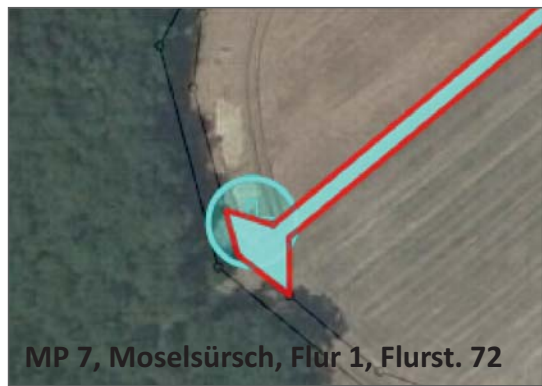
MP 4, Moselsürsch, Flur 1, Flurst. 38



MP 5, Moselsürsch, Flur 1, Flurst. 38



MP 6, Moselsürsch, Flur 1, Flurst. 69



MP 7, Moselsürsch, Flur 1, Flurst. 72

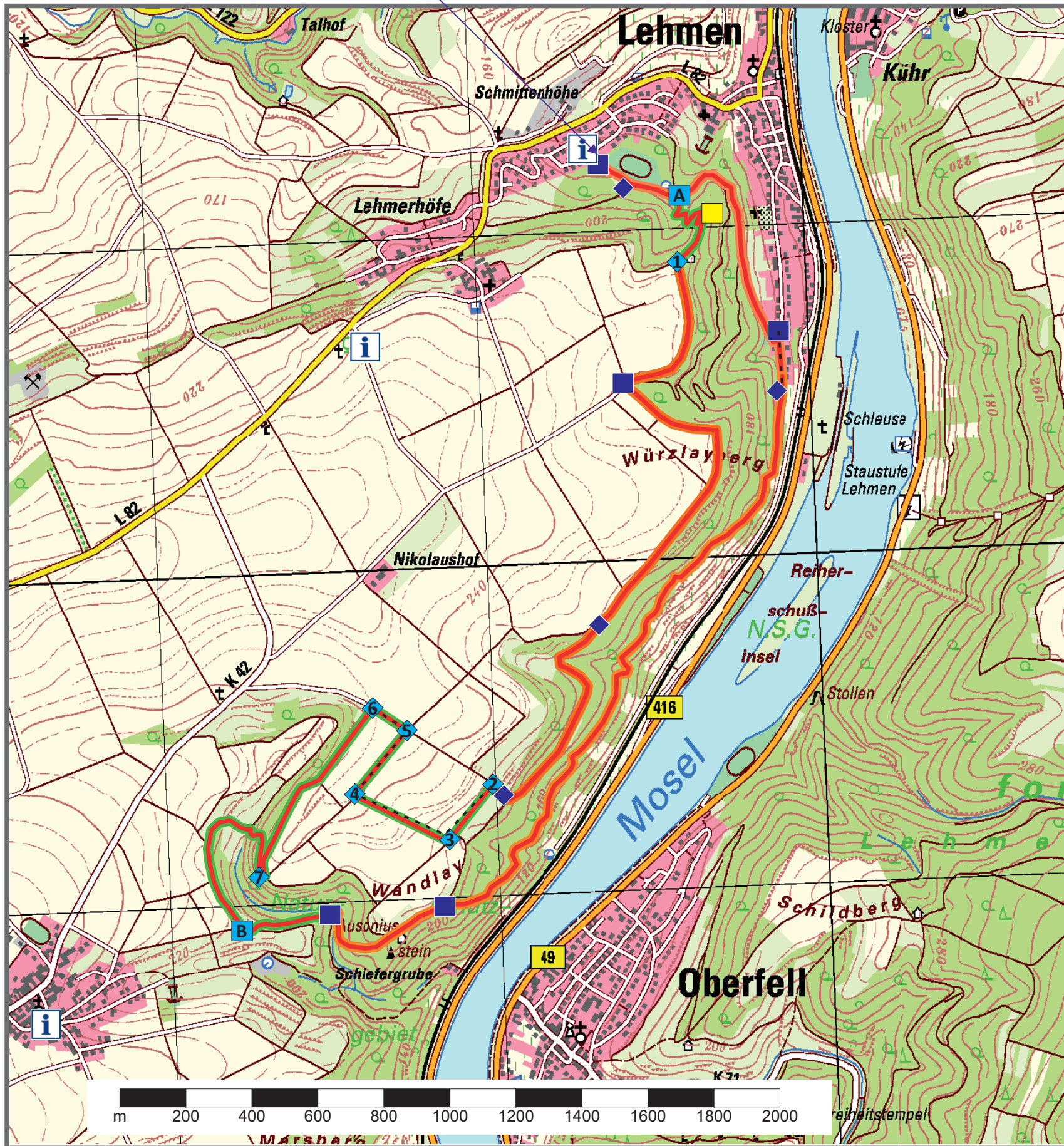
Erläuterungen

Die Katasterauszüge stammen aus dem ALKIS und kennzeichnen die Lage im Plan von

- A** neuen Schilderpfosten A+B und
- MP** = Markierungspfosten (1-7)

Aufgeführt sind Gemarkung, Flur und Flurstück. Alle Parzellen befinden sich im Eigentum der Gemeinde.

Start & Ziel: Sportplatz Lehmen



Weitere Einstiege wie Themenweg Würzlaysteig über Bahnhof Lehmen (ohne Darstellung), Alte Linde in Lehmerhöfe sowie Moselsürsch

Seitensprung Würzlaysteig

Premiums Rundweg des Moselsteigs

Legende

- Seitensprung / Premiumrundweg**
Gesamtlänge: 9 km
davon Asphalt rd. 770 m im Bereich:
- Auf der Pad, Lehmen (100 m)
- Wirtschaftsweg südl. Nikolaushof (670 m)
- Routenteil des vorhandenen Würzlaysteig
- neue Route, in weiten Teilen identisch mit dem Moselhöhenweg des Eifelvereins bzw. dem Schoppenstecherweg
- Informationstafeln an den Wanderparkplätzen
- an vorhandenem Schildermast
- neuer Schildermast
- Standorte für die wegweisende Beschilderung nach dem Wanderwegeleitfaden RLP**
- an vorhandenem Pfosten
- neuer Pfosten
- Standorte für Wegemarkierungen nach dem Wanderwegeleitfaden RLP**
- Panoramapult an der Hubertushöhe

Ortsgemeinde Lehmen

Planzeichnung zur Umwandlung des Würzlaysteigs in einen Seitensprung des Moselsteigs
Route und Möblierungsplan zur Einholung der Kennzeichnungsbefugnis

Kartengrundlage: LVerGeo RLP, TK 25

Maßstab: 1: 15.421